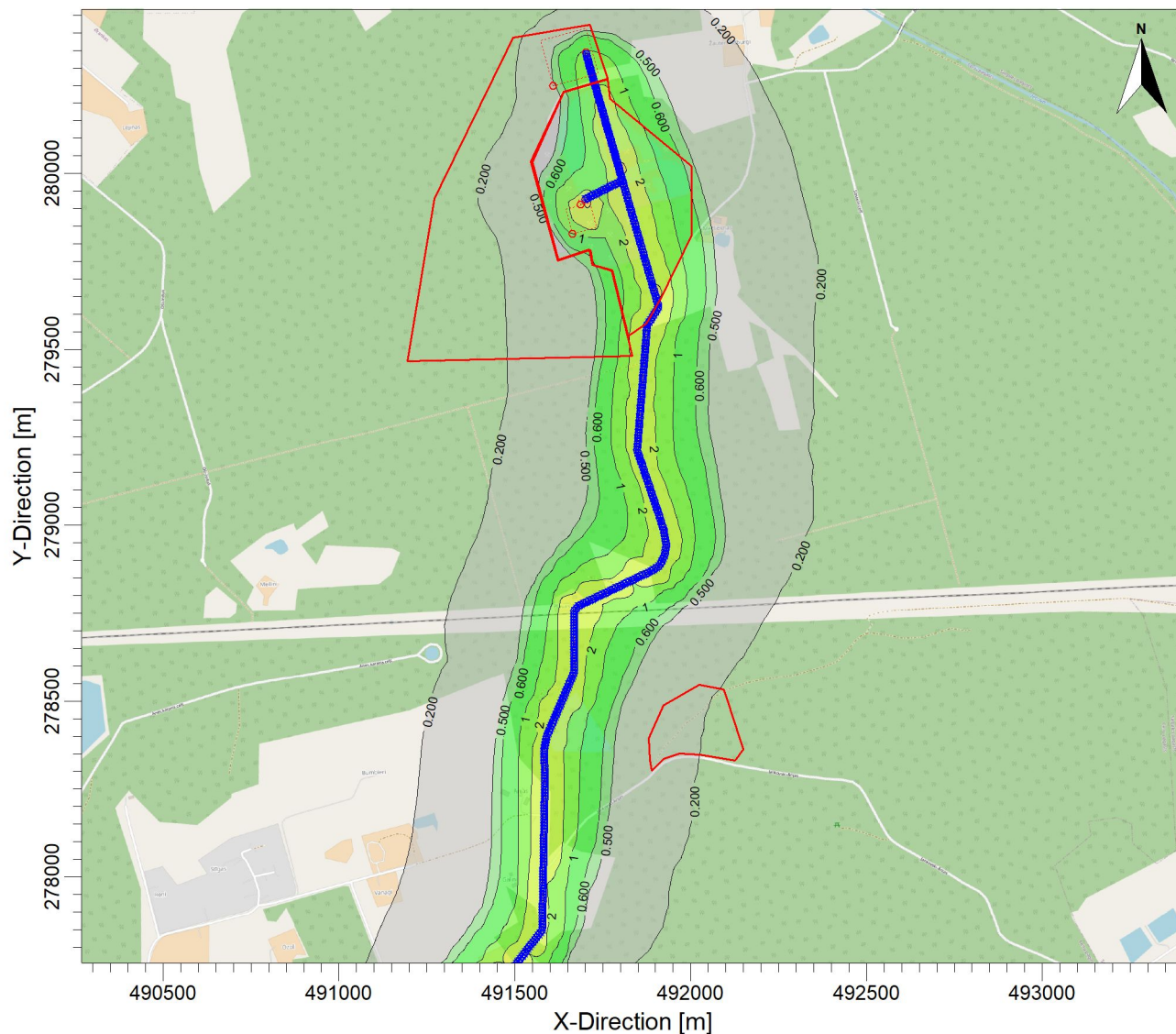


PROJECT TITLE:

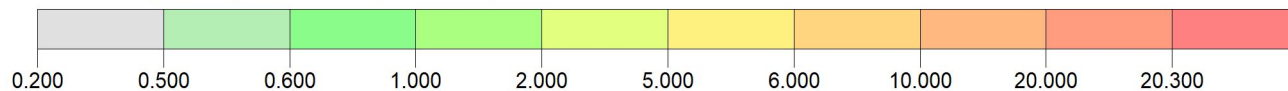
PM10 gada augstākās koncentrācijas Spartaks II




PLOT FILE OF ANNUAL VALUES FOR SOURCE GROUP: ALL

ug/m³

Max: 6.005 [ug/m³] at (491707.00, 279916.00)



<p>COMMENTS:</p> <p>Kartogrāfiskā pamatne - Open Street Map. Sarkana līnija - atradņu robežas. Sarkana raustīta līnija - laukumveida avoti. Zila līnija - ceļu avoti.</p>	<p>SOURCES:</p> <p>5</p> <p>RECEPTORS:</p> <p>6400</p> <p>OUTPUT TYPE:</p> <p>Concentration</p> <p>MAX:</p> <p>6.005 ug/m³</p>	<p>COMPANY NAME:</p> <p>SIA "Vides un Ģeoloģijas Serviss"</p> <p>MODELER:</p> <p>Viesturs Kalniņš</p> <p>SCALE:</p> <p>1:19,720</p> <p>0 0.5 km</p> <p>DATE:</p> <p>17/11/2025</p>	<p>PROJECT NO.:</p> 
---	---	---	---